

PLA DE MOBILITAT URBANA SOSTENIBLE DE TARRAGONA



DOCUMENT III. PLÀNOLS

JULIOL 2023



CRÈDITS

Direcció facultativa

Ajuntament de Tarragona

José María de Goya
Àrea de Mobilitat i Via Pública

Francisco Javier Domínguez
Cap Tècnic de Mobilitat i Convivència

Equip redactor

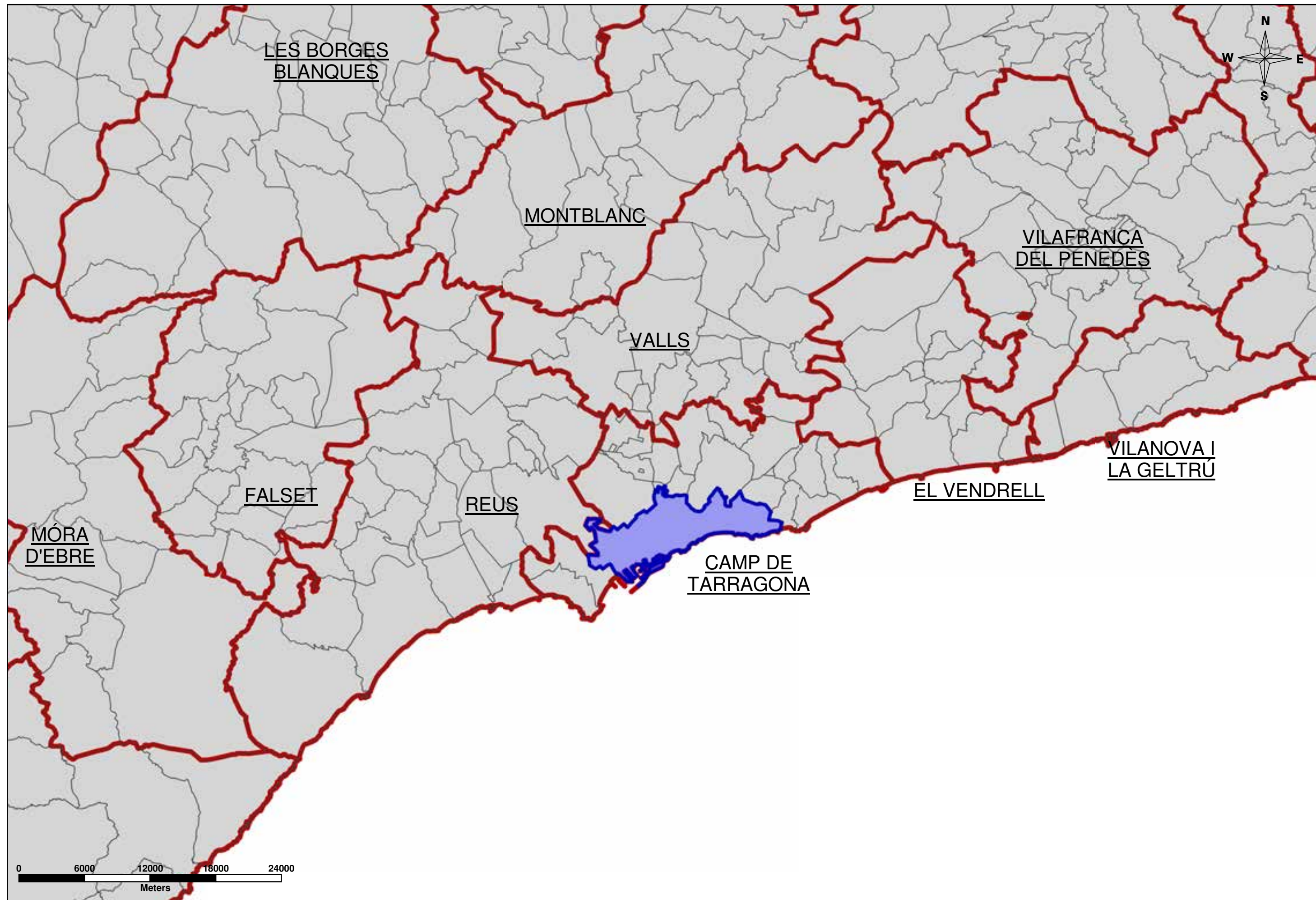
Multicriteri MCRIT AIE



ÍNDEX

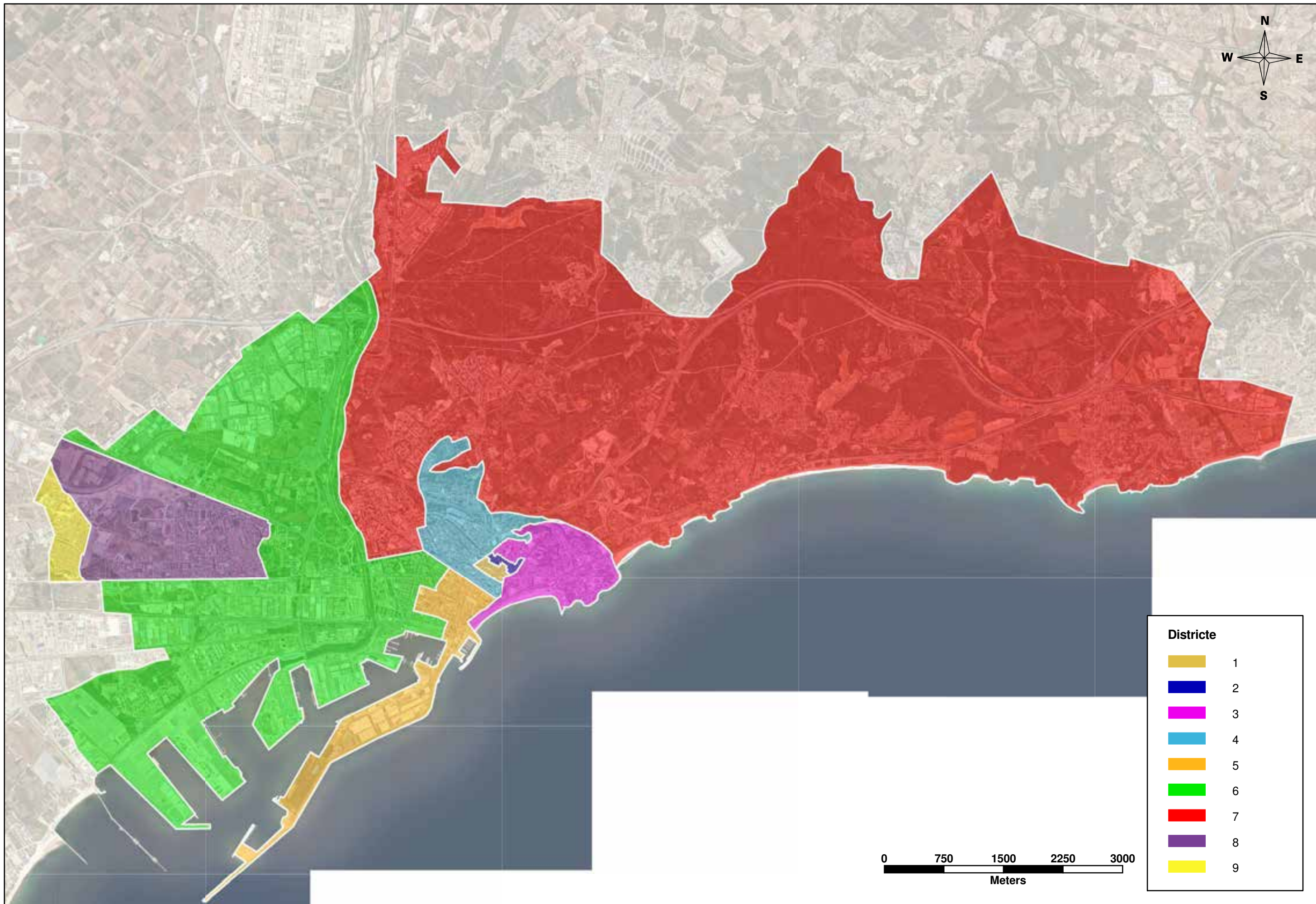
DIAGNOSI

- 3.1.1.- Localització geogràfica del municipi.
- 3.1.2.- Districtes del municipi.
- 3.2.- Dades socioeconòmiques. Densitat de població
- 3.3.- Equipaments. Centres de generació i atracció de viatgers
- 4.1.1.- Xarxa de vianants. Classificació de la vialitat segons tipologia urbanística
- 4.1.2.- Xarxa de vianants. Classificació de la vialitat segons regulació
- 4.1.3.- Xarxa de vianants. Xarxa principal de vianants
- 4.1.4.- Xarxa de vianants. Morfologia del terreny. Pendents de la xarxa principal de vianants
- 4.1.5.- Xarxa de vianants. Amplada total (m) a la xarxa principal de vianants
- 4.1.6.- Xarxa de vianants. Accessibilitat a la resta de la xarxa de vianants
- 4.1.7.- Xarxa de vianants. Accessibilitat a les interseccions de la xarxa principal de vianants
- 4.2.1.- Xarxa de bicicletes. Tipologies de vies
- 4.2.2.- Xarxa de bicicletes. Aparcament
- 4.3.1.- Xarxa de transport públic. Cobertura territorial ferrocarril (1)
- 4.3.2.- Xarxa de transport públic. Cobertura territorial bus interurbà (2)
- 4.3.3.- Xarxa de transport públic. Cobertura territorial bus urbà (3)
- 4.3.4.- Xarxa de transport públic. Parades de taxi
- 4.4.1.1.- Xarxa de vehicle privat. Jerarquia viària
- 4.4.1.2.- Xarxa de vehicle privat. Sentits de circulació
- 4.4.2.1.- Xarxa de vehicle privat. Punts aforament
- 4.4.2.2.- Xarxa de vehicle privat. IMD (vehicles dia)
- 5.1.- Aparcament. Oferta d'aparcament públic en calçada
- 5.2.- Aparcament. Oferta d'aparcament públic fora de calçada
- 5.3.- Aparcament. Aparcaments gestionats per l'EMT
- 5.4.- Aparcament. Balanç aparcament infraestructural per districte

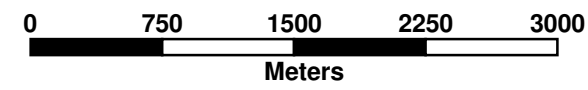
5.5.- Aparcament. Balanç aparcament total per districte

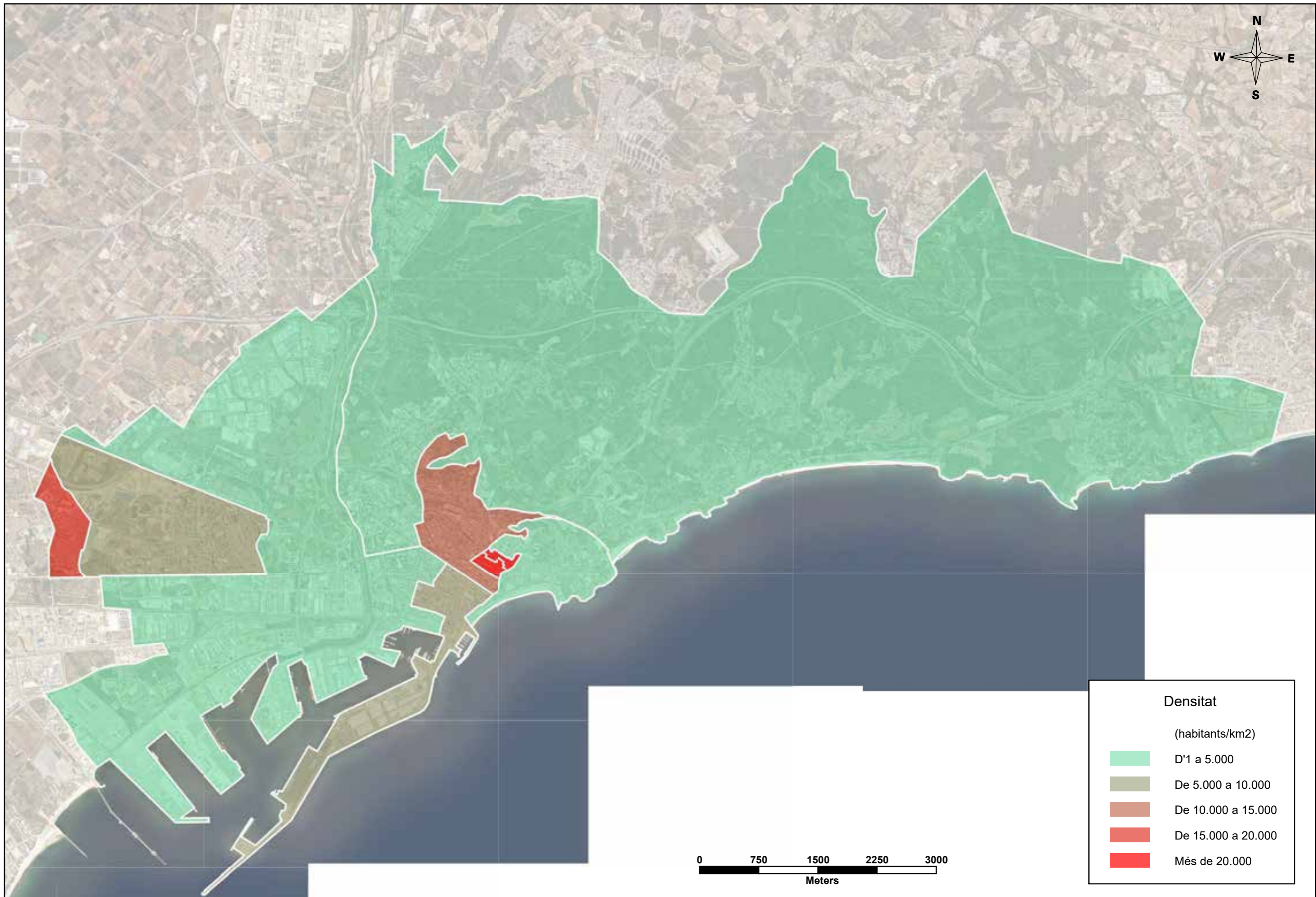


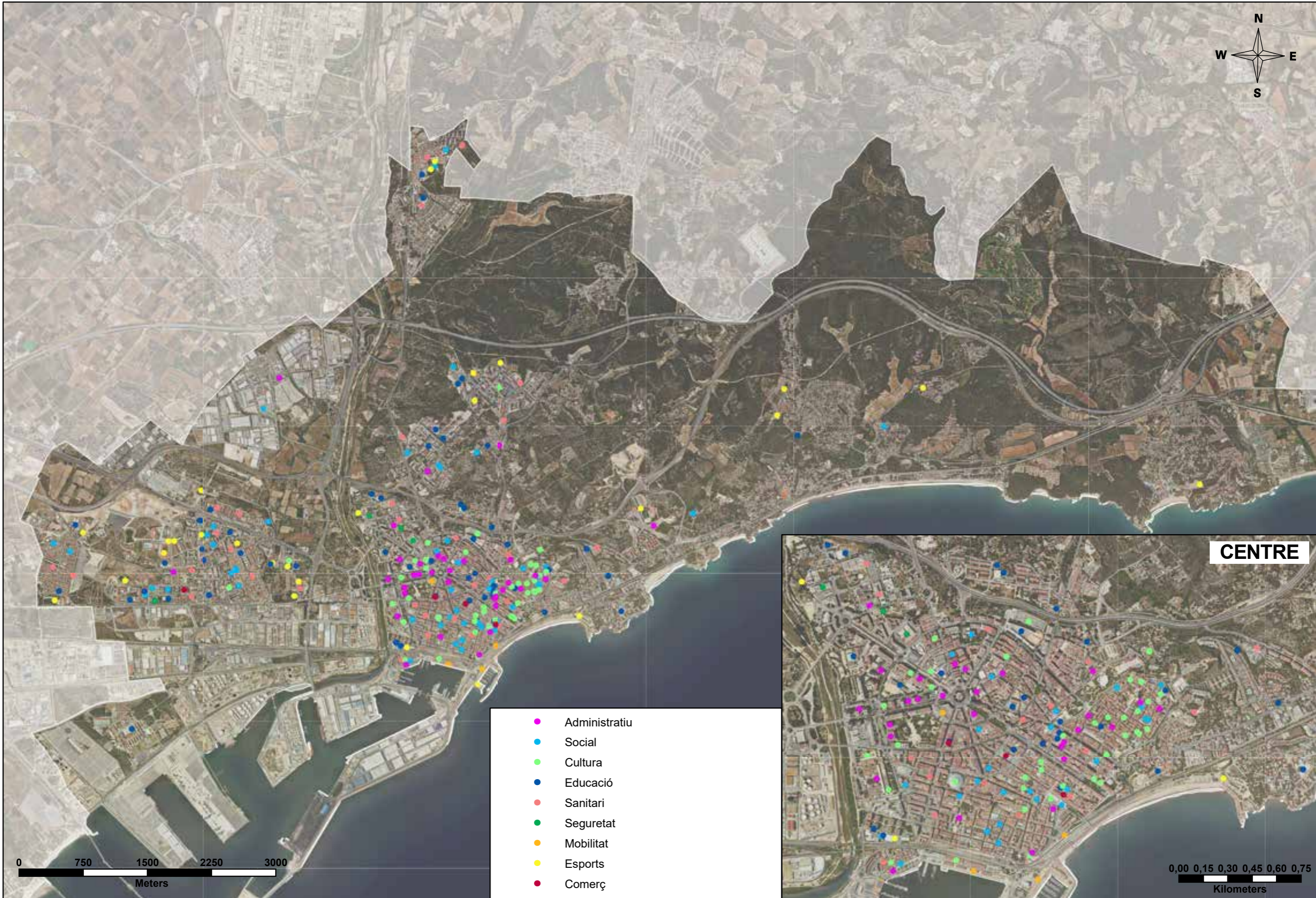
 	Títol de l'estudi: PLA DE MOBILITAT URBANA SOSTENIBLE DE TARRAGONA	Data: SETEMBRE 2023	3.1.1 <small>1 de 1</small>
	Títol del plànol: LOCALITZACIÓ GEOGRÀFICA		



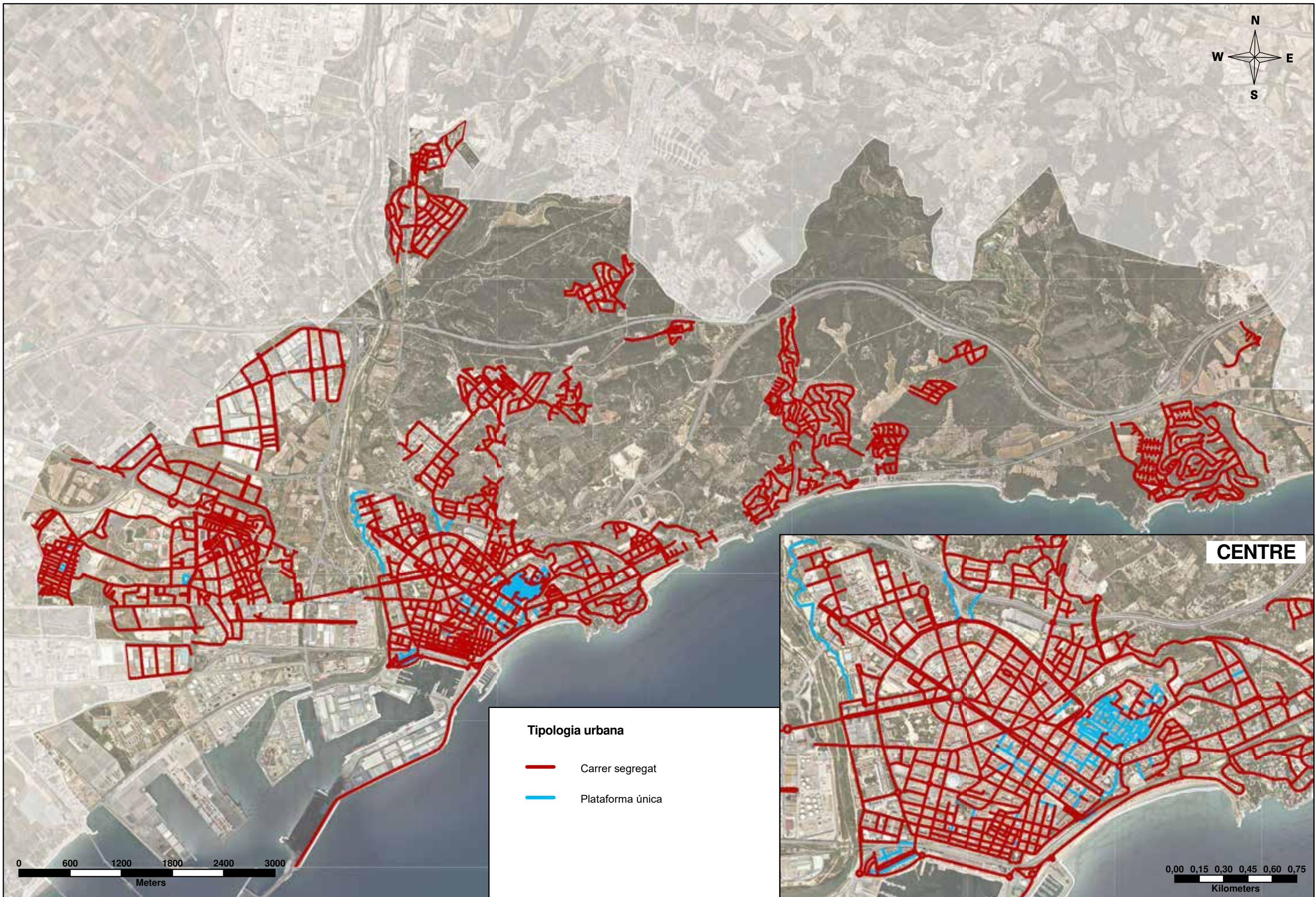
Districte	
	1
	2
	3
	4
	5
	6
	7
	8
	9







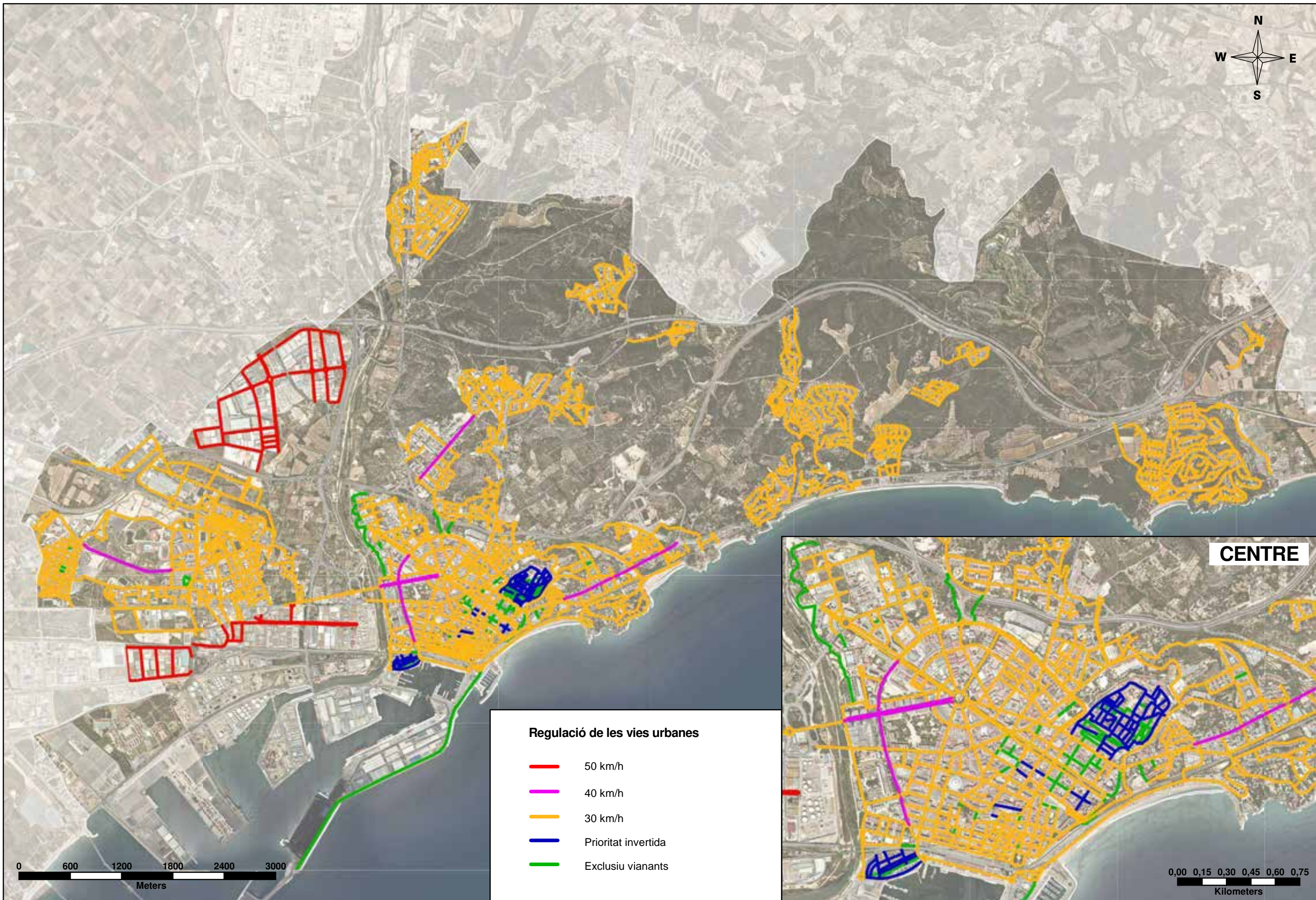


- Administratiu
- Social
- Cultura
- Educació
- Sanitari
- Seguretat
- Mobilitat
- Esports
- Comerç



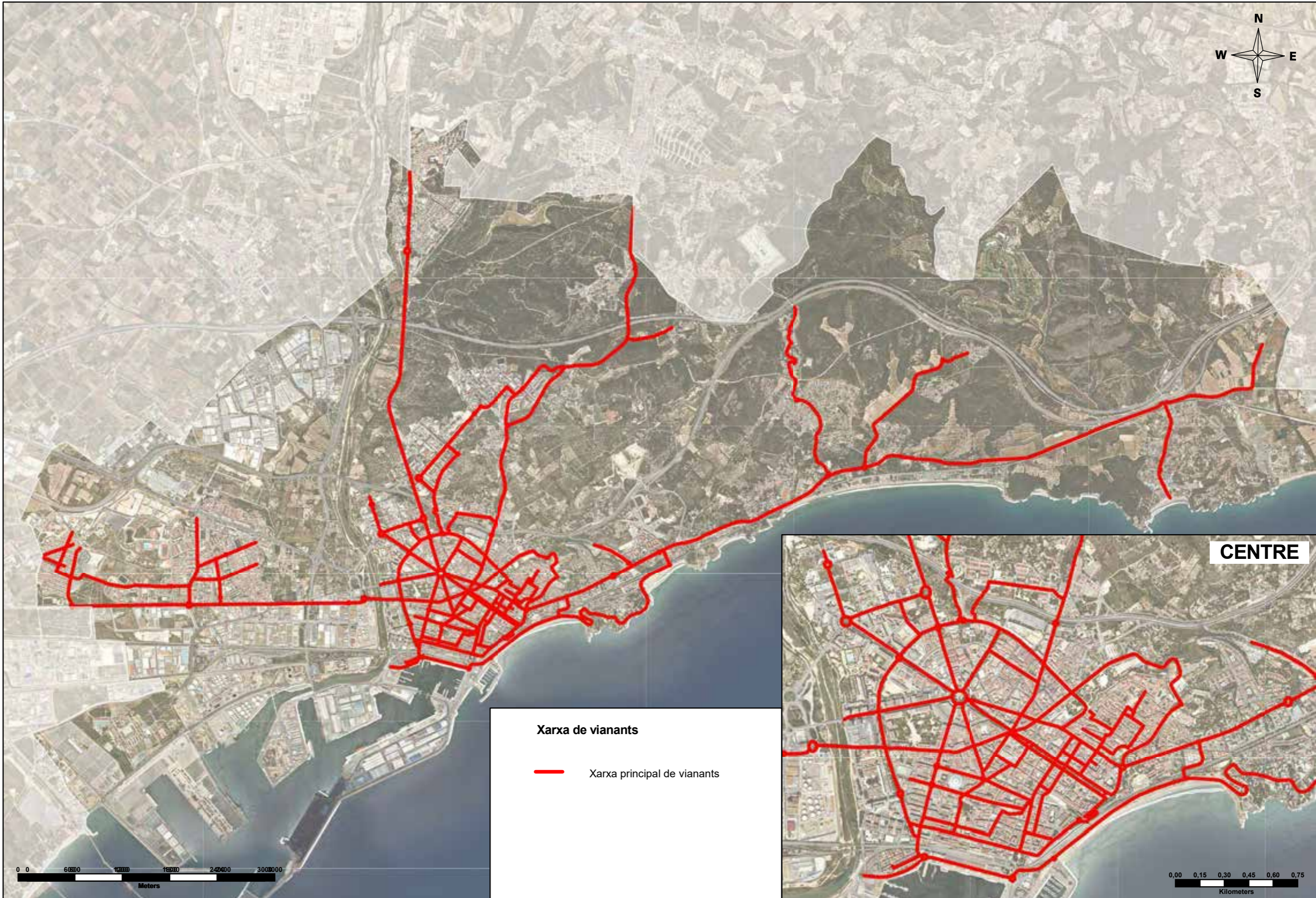
Tipologia urbana

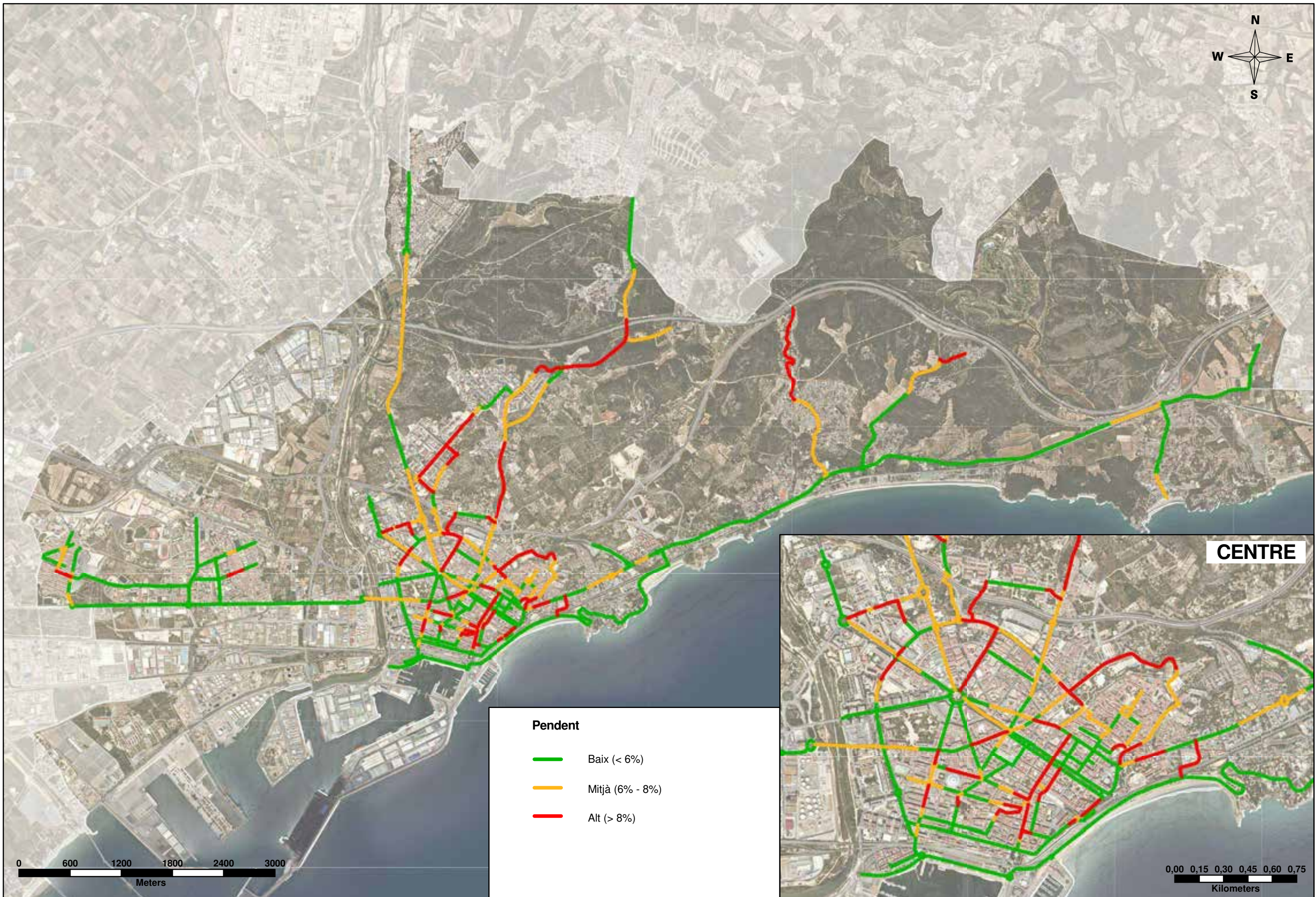
-  Carrer segregat
-  Plataforma única



Regulació de les vies urbanes

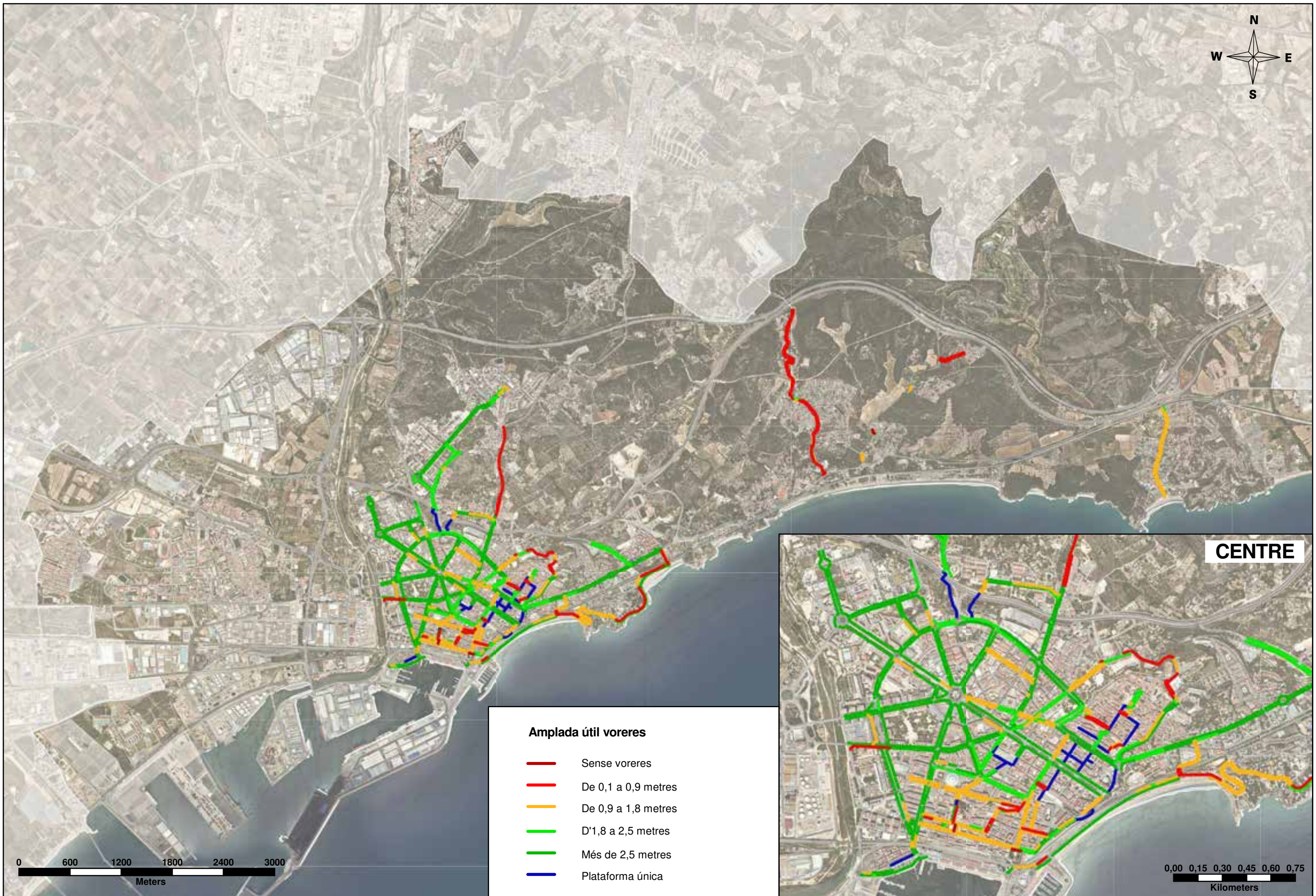
- 50 km/h
- 40 km/h
- 30 km/h
- Prioritat invertida
- Exclueix vianants











Pendent

- Baix (< 6%)
- Mitjà (6% - 8%)
- Alt (> 8%)



Amplada útil voreres

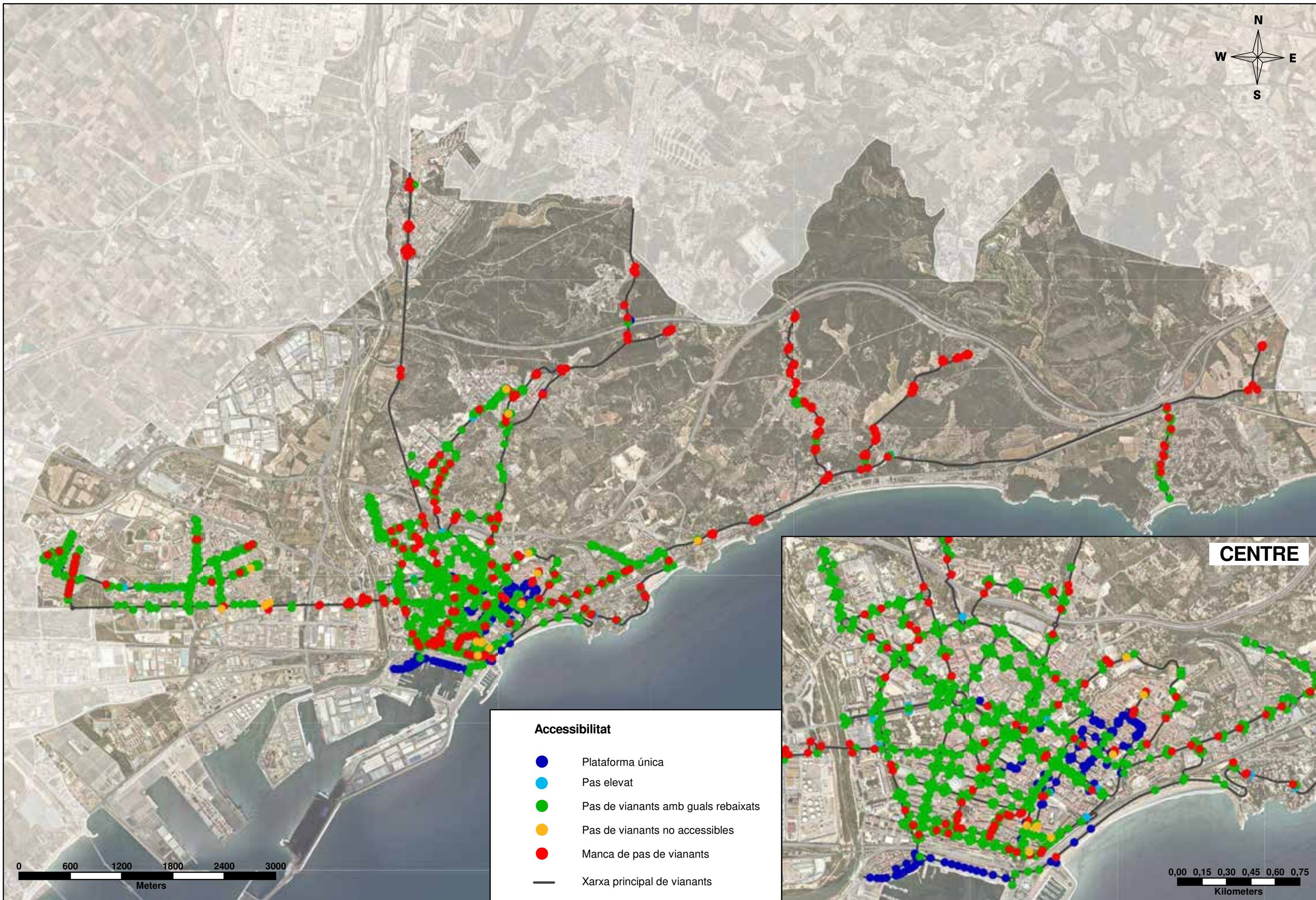
-  Sense voreres
-  De 0,1 a 0,9 metres
-  De 0,9 a 1,8 metres
-  D'1,8 a 2,5 metres
-  Més de 2,5 metres
-  Plataforma única

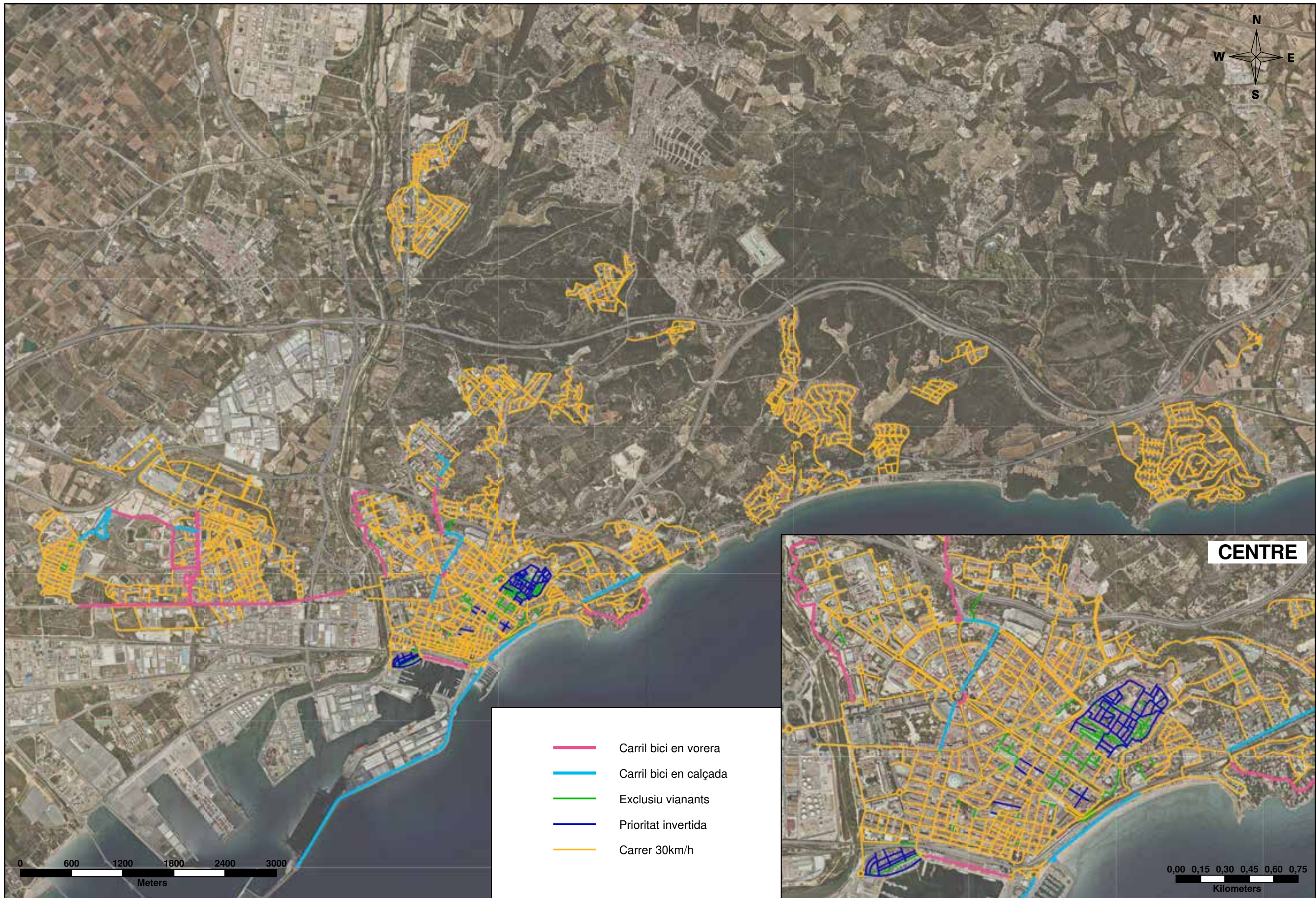


Amplada total voreres

— Inferior a 2 m

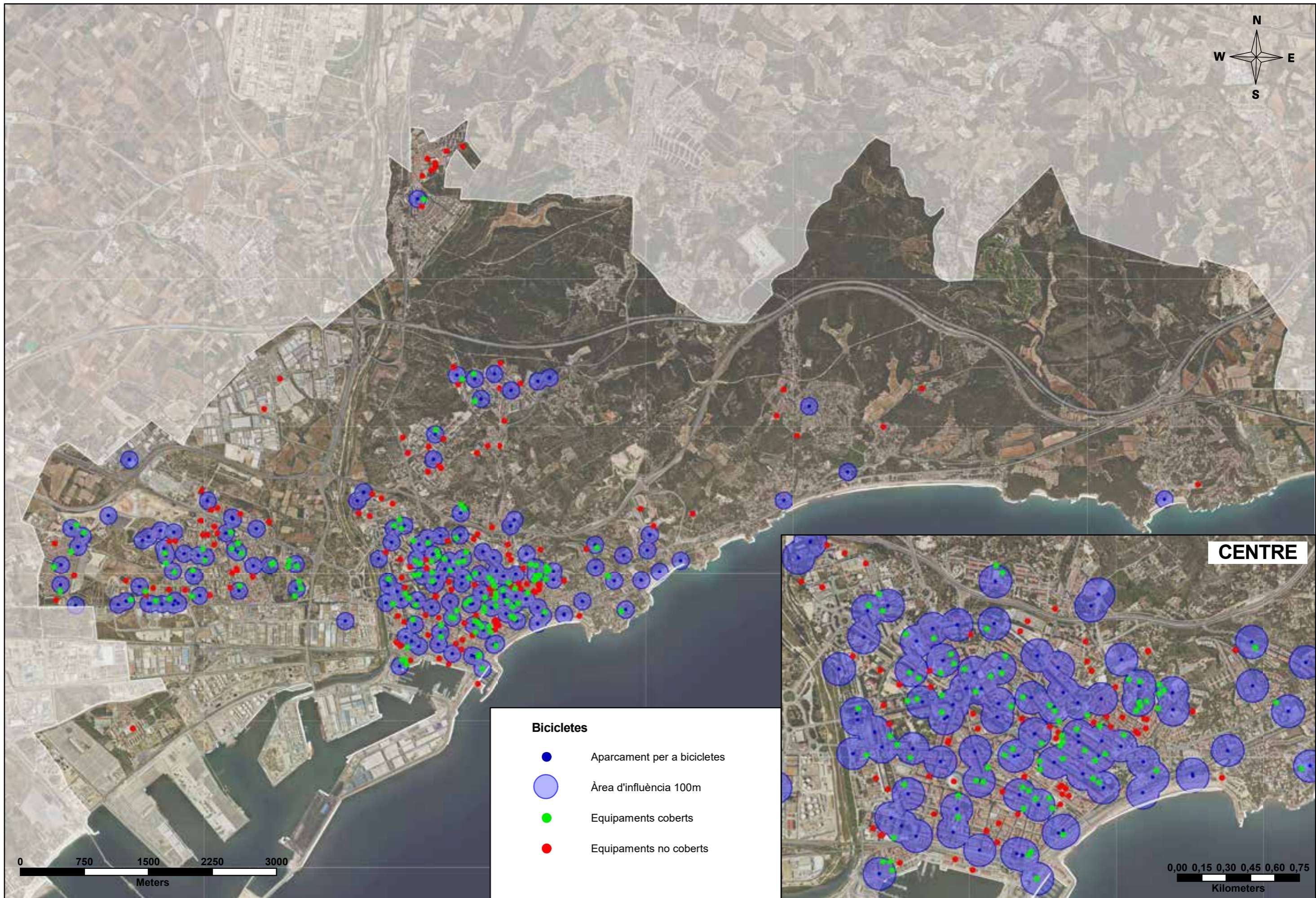
— Superior a 2 m

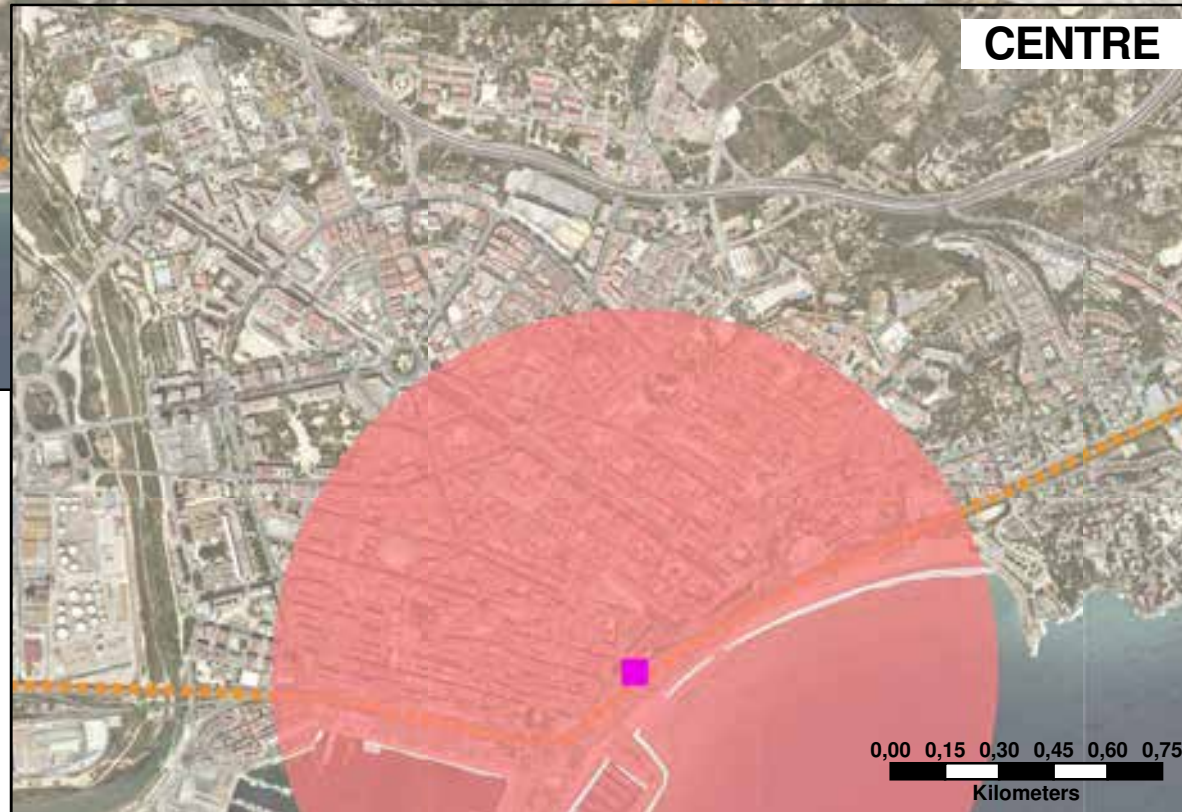
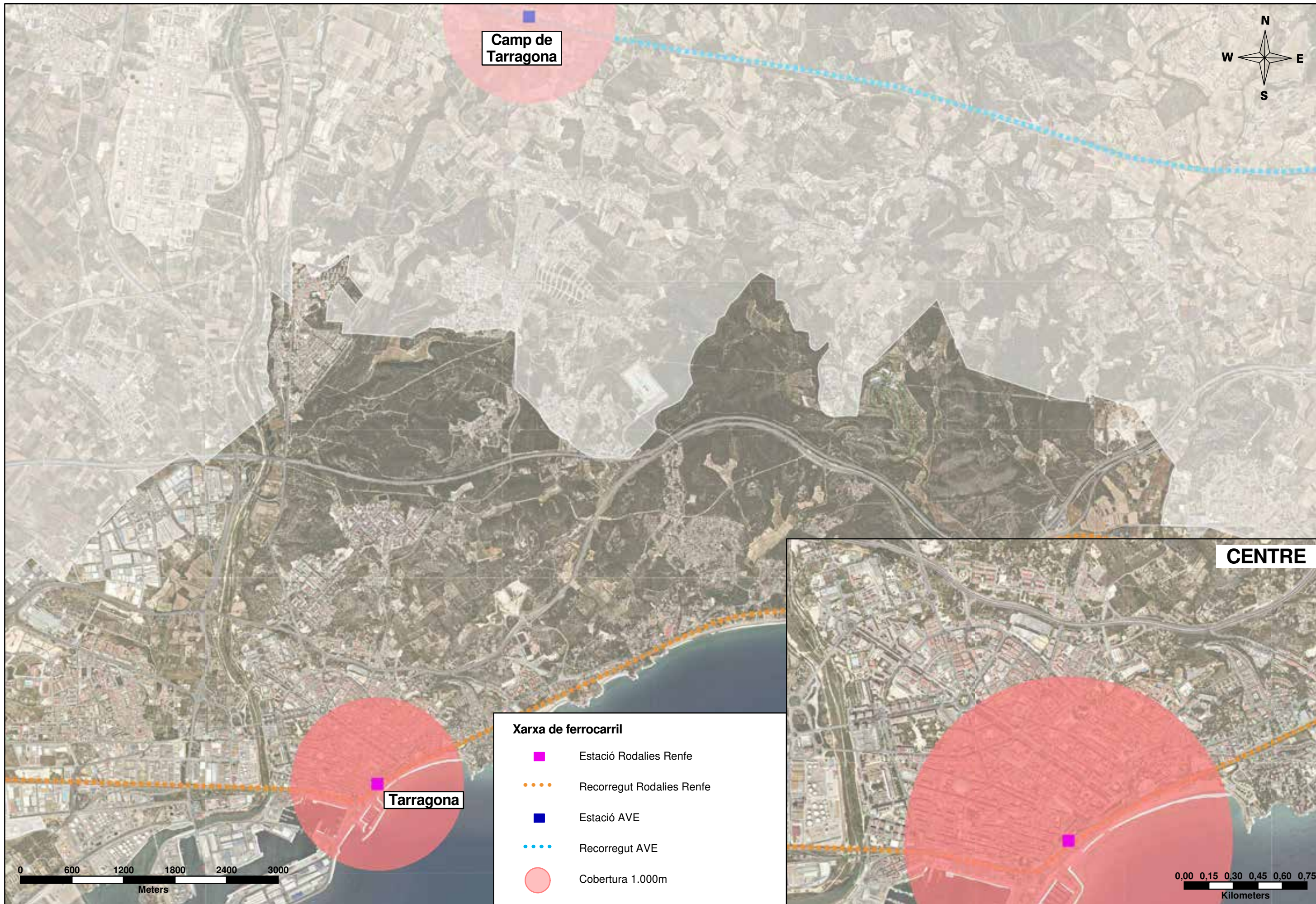




CENTRE

- Carril bici en vorera
- Carril bici en calçada
- Exclusiu vianants
- Prioritat invertida
- Carrer 30km/h

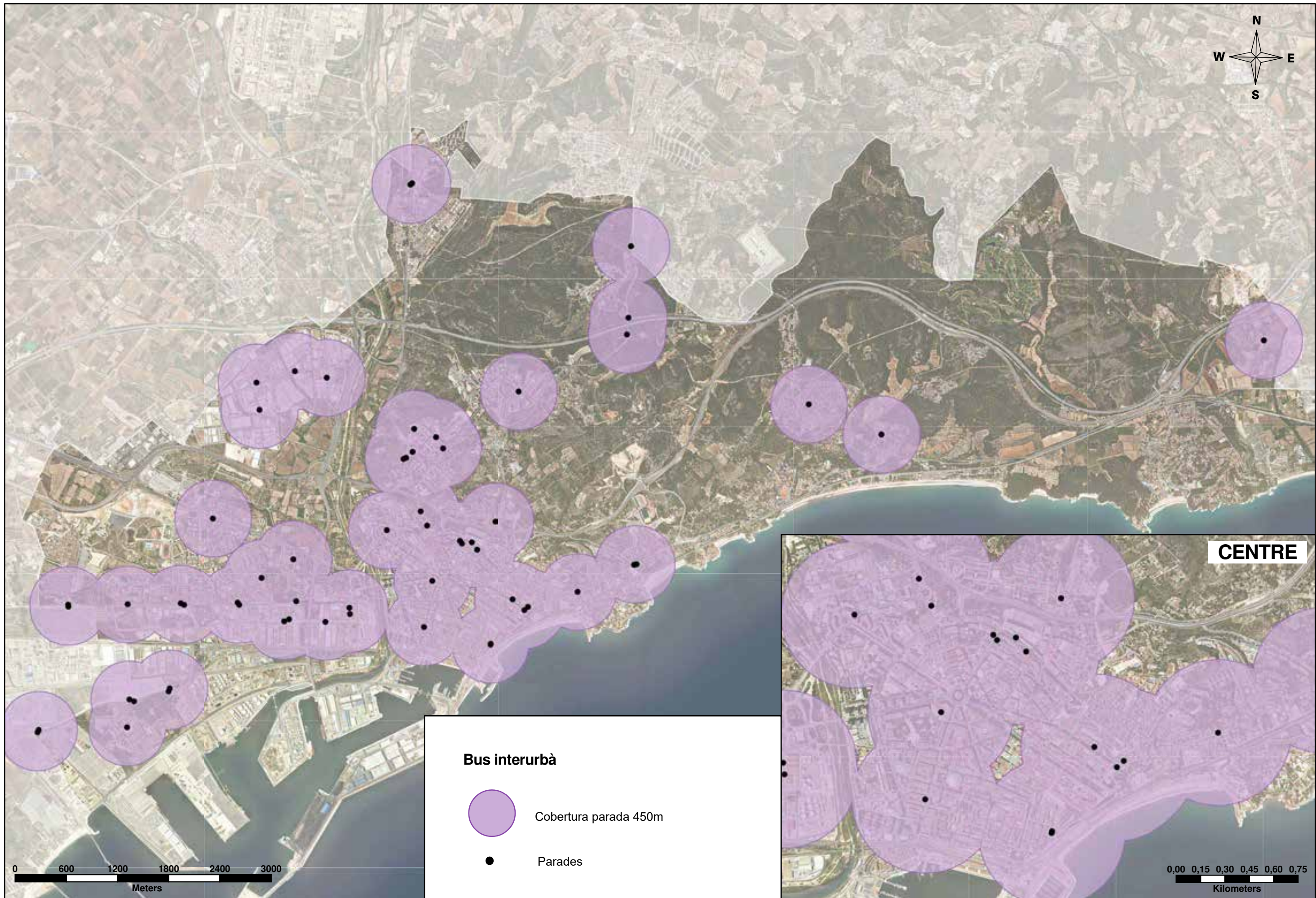






- Xarxa de ferrocarril**
- Estació Rodalies Renfe
 - ⋯ Recorregut Rodalies Renfe
 - Estació AVE
 - ⋯ Recorregut AVE
 - Cobertura 1.000m

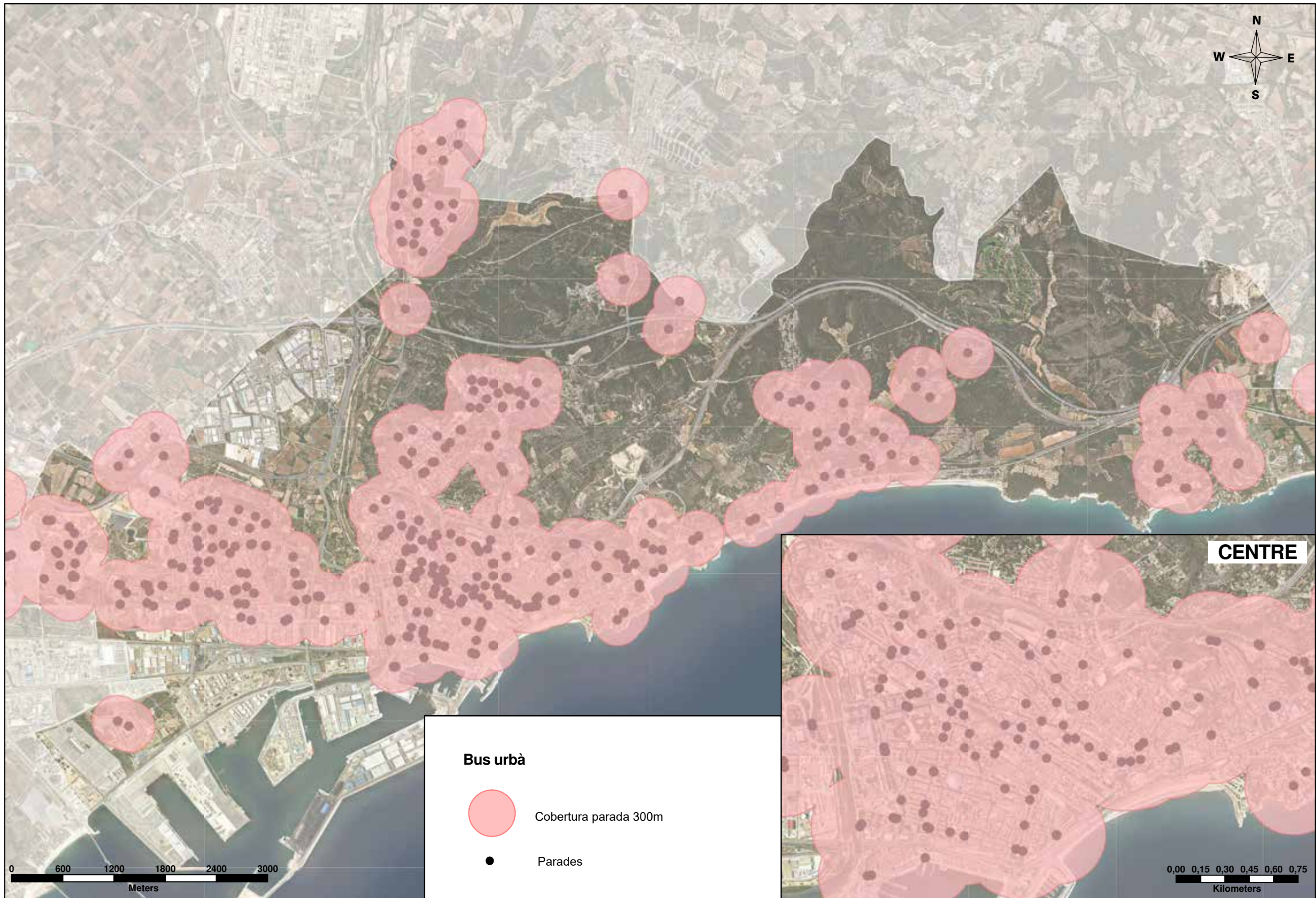
0 600 1200 1800 2400 3000
Meters

0,00 0,15 0,30 0,45 0,60 0,75
Kilometers




Bus interurbà

-  Cobertura parada 450m
-  Parades



Bus urbà



Cobertura parada 300m




Parades

0 600 1200 1800 2400 3000
Meters

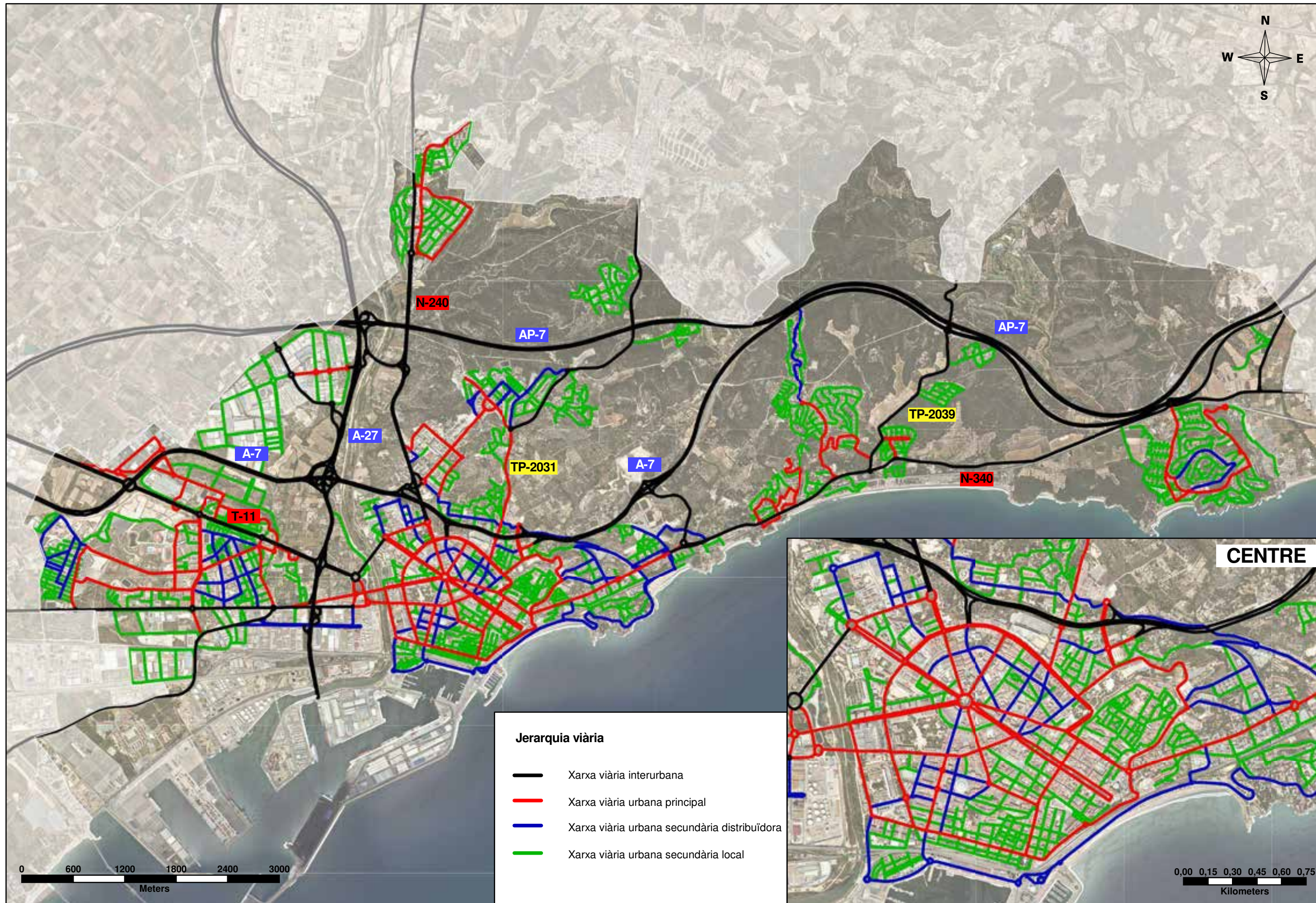
0,00 0,15 0,30 0,45 0,60 0,75
Kilometers

CENTRE



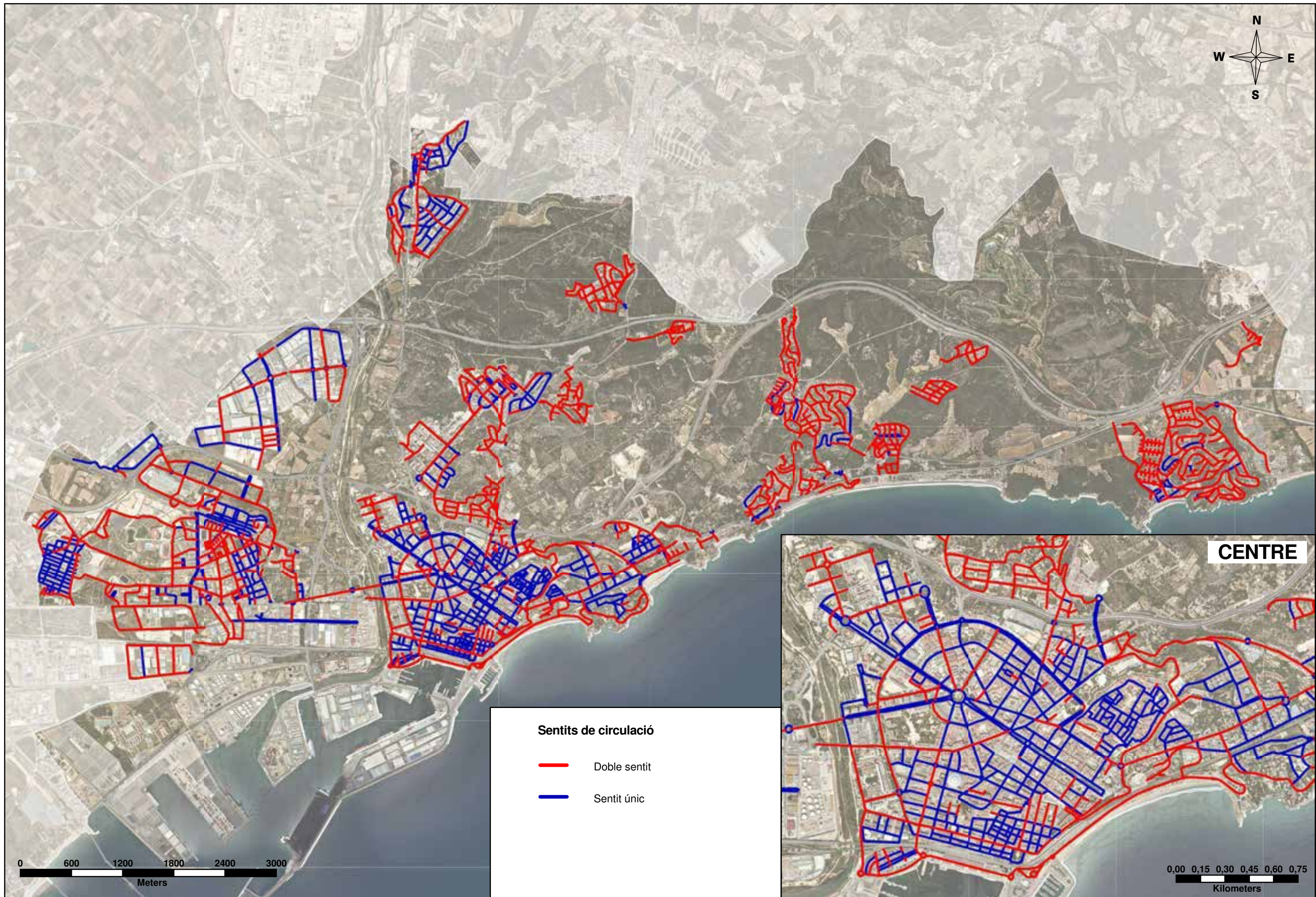
Servei de Taxi

▼ Parades de taxi





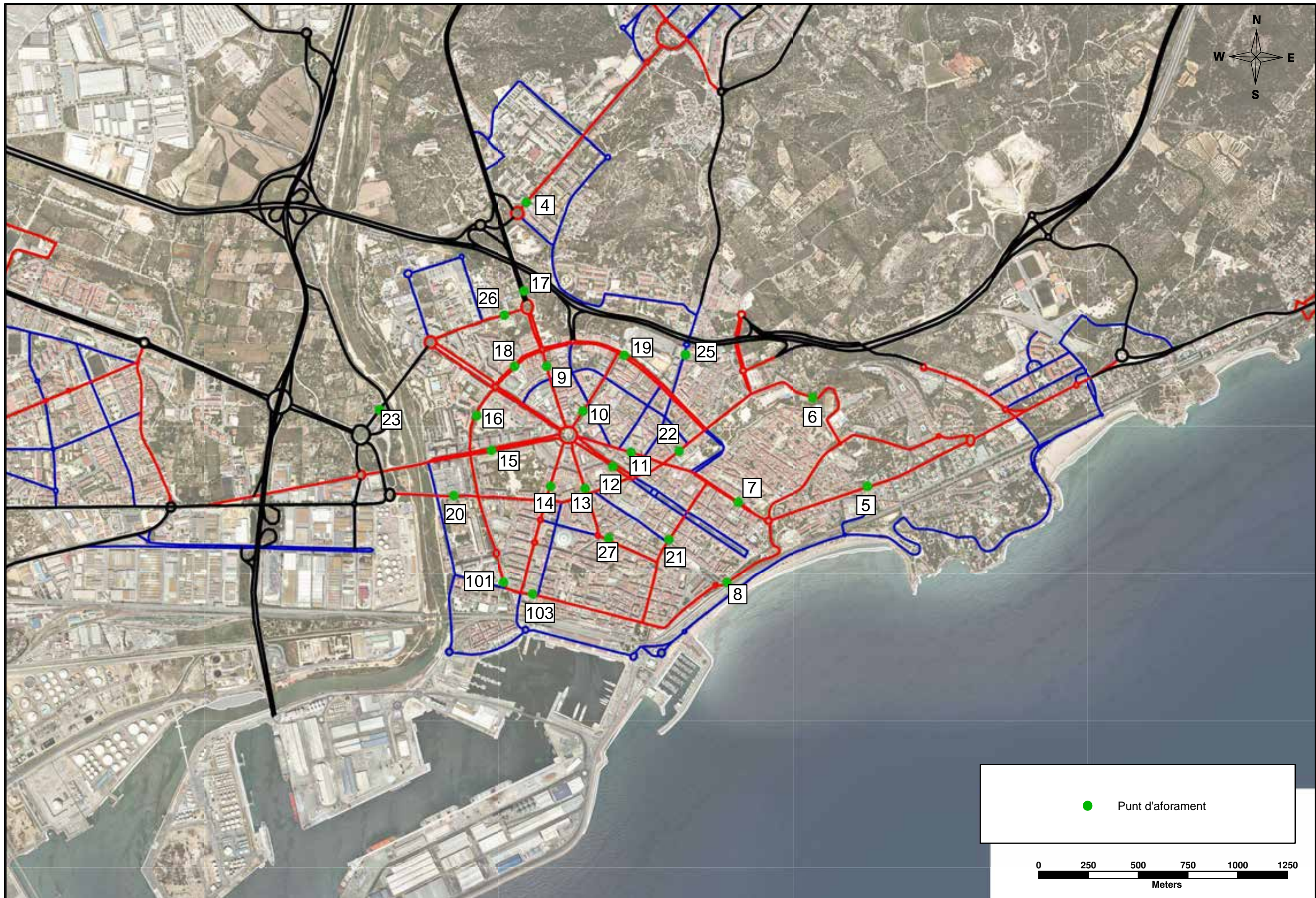
Jerarquia viària

- Xarxa viària interurbana
- Xarxa viària urbana principal
- Xarxa viària urbana secundària distribuïdora
- Xarxa viària urbana secundària local



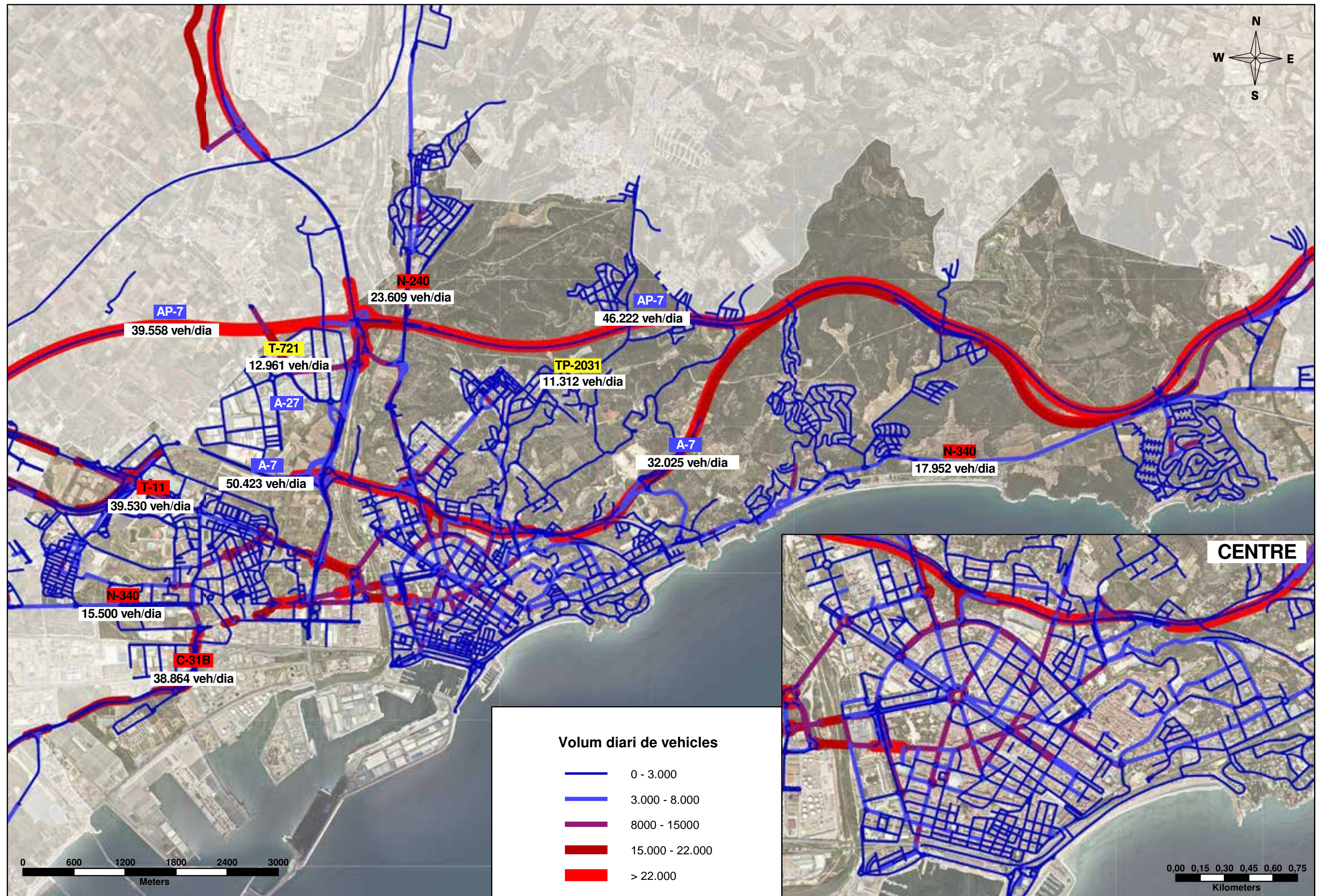
Sentits de circulació

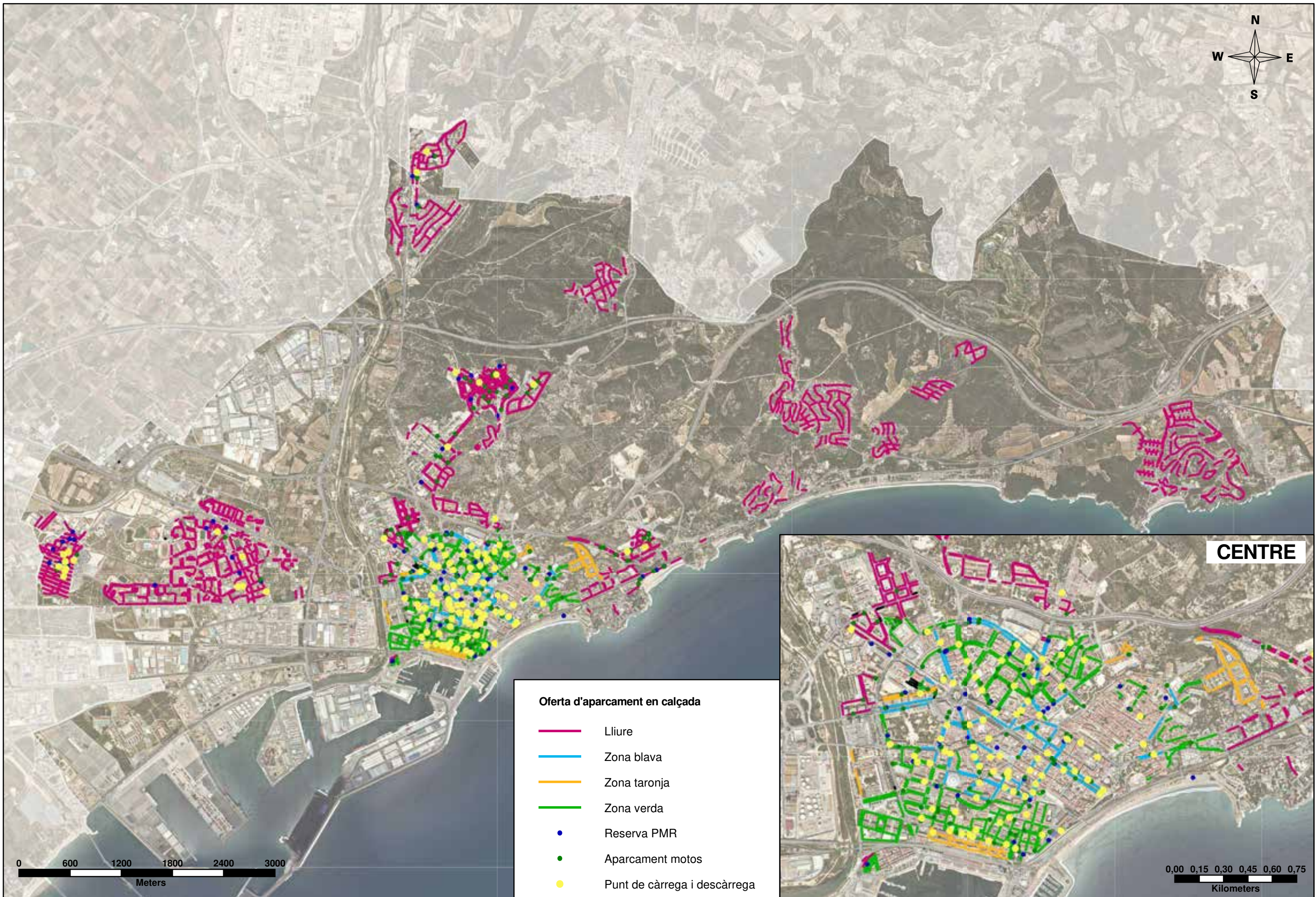
-  Doble sentit
-  Sentit únic










● Punt d'aforament

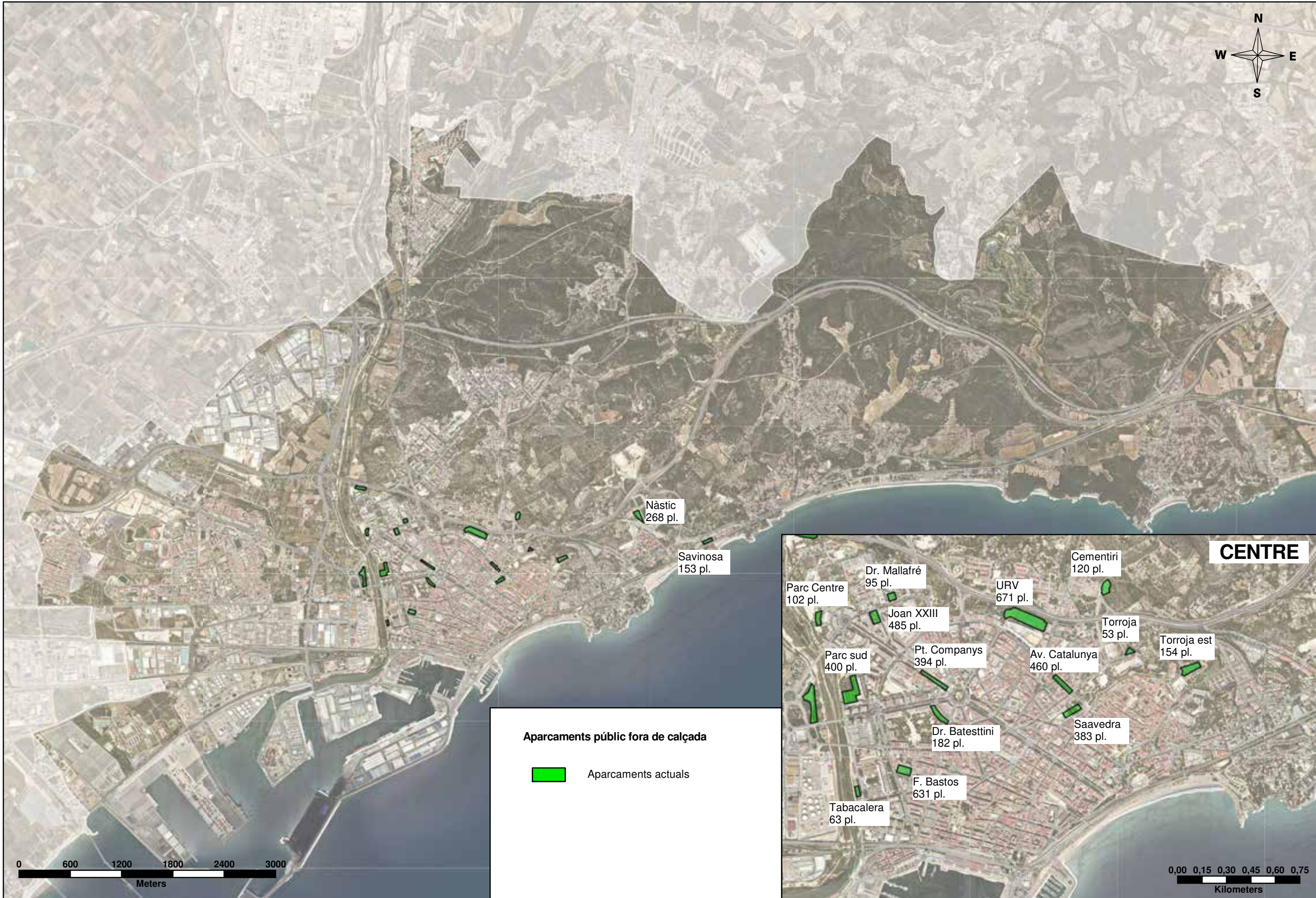
0 250 500 750 1000 1250
Meters






Oferta d'aparcament en calçada

-  Lliure
-  Zona blava
-  Zona taronja
-  Zona verda
-  Reserva PMR
-  Aparcament motos
-  Punt de càrrega i descàrrega



Aparcaments públic fora de calçada

 Aparcaments actuals

CENTRE

- Parc Centre 102 pl.
- Dr. Mallaró 95 pl.
- Joan XXIII 485 pl.
- Parc sud 400 pl.
- Pt. Companys 394 pl.
- Dr. Batestini 182 pl.
- F. Bastos 631 pl.
- Tabacalera 63 pl.
- URV 671 pl.
- Av. Catalunya 460 pl.
- Saavedra 383 pl.
- Cementiri 120 pl.
- Torroja 53 pl.
- Torroja est 154 pl.
- Savinosa 153 pl.
- Nàstic 268 pl.

0 600 1200 1800 2400 3000
Meters

0,00 0,15 0,30 0,45 0,60 0,75
Kilometers



Títol de l'estudi: **PLA DE MOBILITAT URBANA SOSTENIBLE DE TARRAGONA**

Títol del plànol: **APARCAMENT**
Oferta d'aparcament públic fora de calçada

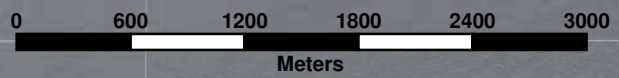
Data: **SETEMBRE 2023**



5.2

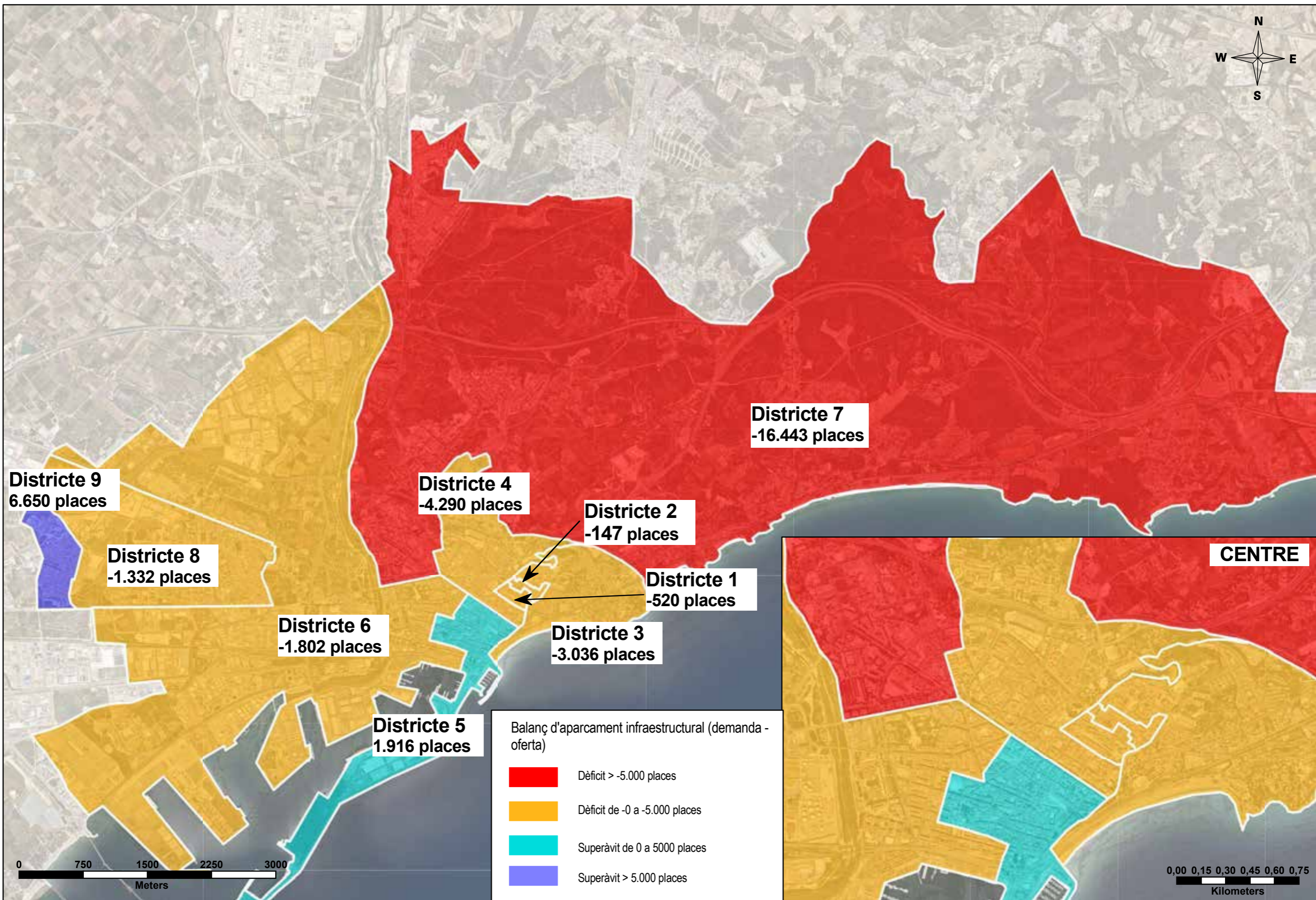


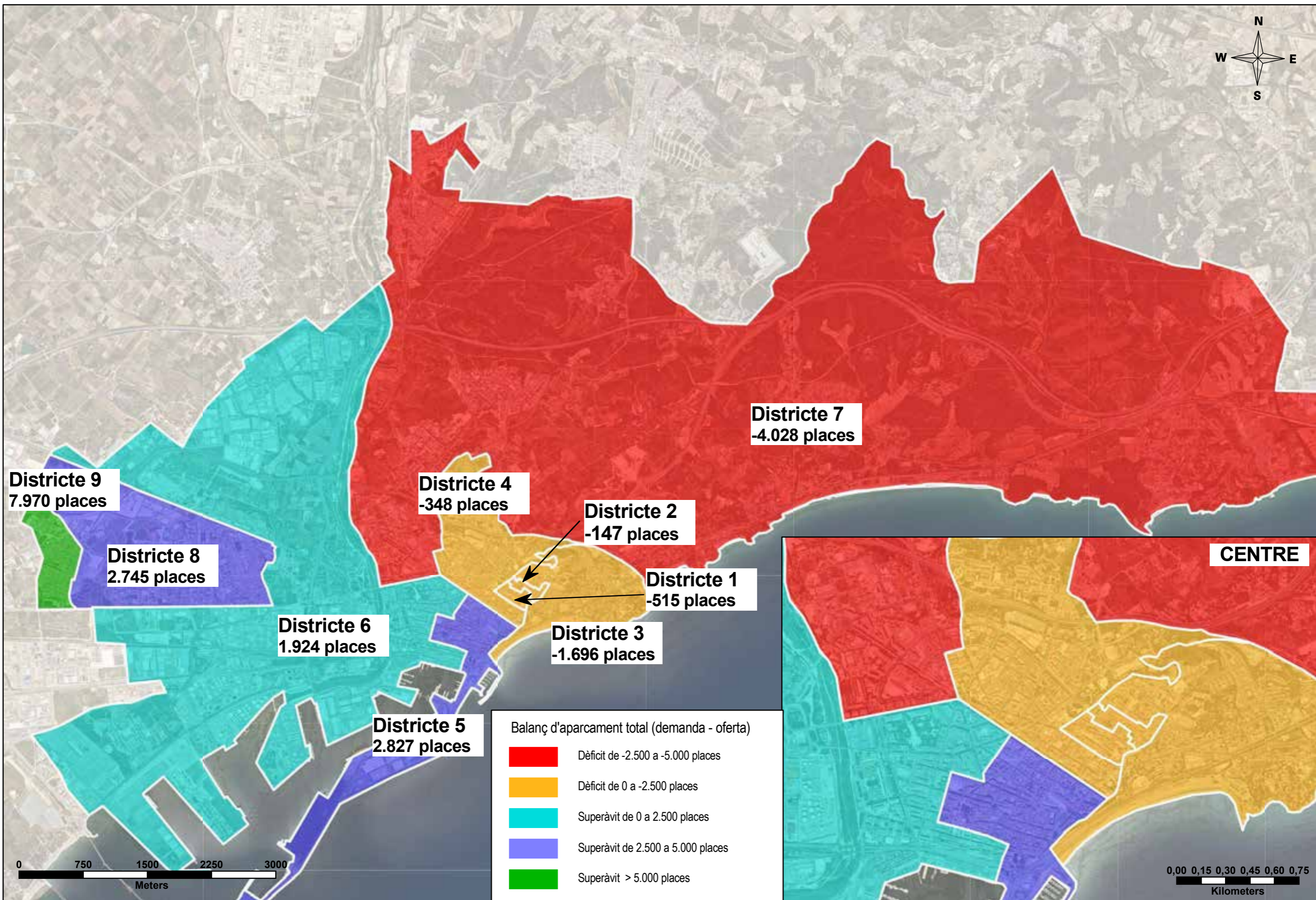
Ubicació aparcaments EMT

 Aparcament gestionats per EMT



 	Títol de l'estudi: PLA DE MOBILITAT URBANA SOSTENIBLE DE TARRAGONA	Data: SETEMRE 2023	5.3 1 de 1
	Títol del plànol: APARCAMENT Ubicació aparcaments gestionats per EMT		





Balanç d'aparcament total (demanda - oferta)

	Dèficit de -2.500 a -5.000 places
	Dèficit de 0 a -2.500 places
	Superàvit de 0 a 2.500 places
	Superàvit de 2.500 a 5.000 places
	Superàvit > 5.000 places